



МУНИЦИПАЛЬНОЕ БЮДЖЕТНОЕ ДОШКОЛЬНОЕ ОБРАЗОВАТЕЛЬНОЕ УЧРЕЖДЕНИЕ
«ДЕТСКИЙ САД КОМБИНИРОВАННОГО ВИДА № 28 «КОЛОКОЛЬЧИК»

ПАСПОРТ
ДОРОЖНОЙ БЕЗОПАСНОСТИ

ПАСПОРТ ДОРОЖНОЙ БЕЗОПАСНОСТИ



2022 год

СОГЛАСОВАНО:

Заместитель главы администрации
по социальным вопросам

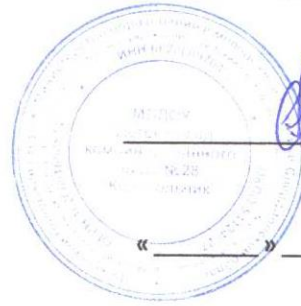


Е. Ю. Сметанина

« _____ » 2022 года

УТВЕРЖДАЮ:

Заведующий МБДОУ № 28 «Колокольчик»



Л. В. Сабирова

« _____ » 2022 года

ПАСПОРТ ДОРОЖНОЙ БЕЗОПАСНОСТИ

МУНИЦИПАЛЬНОГО БЮДЖЕТНОГО ДОШКОЛЬНОГО ОБРАЗОВАТЕЛЬНОГО УЧРЕЖДЕНИЯ
«ДЕТСКИЙ САД КОМБИНИРОВАННОГО ВИДА № 28 «КОЛОКОЛЬЧИК»

СОГЛАСОВАНО:

Врио начальника ОГИБДД ОМВД России
по Режевскому району
капитан полиции



Д. В. Седельник

« _____ » 2022 года

2022 год

СОДЕРЖАНИЕ

№ п/п	Наименование раздела	Номер листа
1	Титульный лист	1
2	Лист согласования	2
3	Содержание	3
4	Общие данные	4 - 5
5	Пояснительная записка	
5.1	Характеристика территории и путей подхода к образовательному учреждению	6 - 7
6	Схемы, приведенные в паспорте дорожной безопасности образовательного учреждения	8
6.1	Условные обозначения	9
6.2	Схема района расположения образовательного учреждения	10
6.3	Схема организации дорожного движения в районе расположения	11
6.4	Схема маршрутов движения организованных групп воспитанников к местам проведения занятий вне образовательного учреждения	12
6.5	Карточки пешеходных переходов	13 - 21
6.6	Схема путей движения транспортных средств к местам погрузки-разгрузки и безопасных путей движения детей	22
7	Обеспечение безопасности перевозок детей специальным транспортным средством (автобусом)	
7.1	Общие данные	23 - 24
7.2	Схема безопасного расположения автобусных остановок	25
7.3	Схема маршрутов движения автобусов	26
7.4	Карточки остановок общественного транспорта (автобусных)	27 - 30
8	Обеспечение безопасности при производстве дорожных ремонтно-строительных работ	31
9	Приложения	
9.1	Приложение № 1. Форма информационной карточки перевозок детей специальным транспортным средством (автобусом)	32
ПАСПОРТ ДОРОЖНОЙ БЕЗОПАСНОСТИ		СОДЕРЖАНИЕ
		3

ОБЩИЕ ДАННЫЕ

Полное наименование образовательного учреждения:	Муниципальное бюджетное дошкольное образовательное учреждение «Детский сад комбинированного вида № 28 «Колокольчик»	
Сокращенное наименование образовательного учреждения:	МБДОУ № 28 «Колокольчик»	
Юридический, фактический и почтовый адреса:	Россия, 623750, Свердловская область, город Реж, улица Спортивная, дом 6-1	
Руководители образовательного учреждения:		
Заведующий	Сабирова Людмила Валентиновна	8 (34364) 3-16-06
Заместитель заведующего по административно-хозяйственной части	Федоровских Юлия Васильевна	8 (34364) 3-16-06
Ответственный работник за мероприятия по профилактике детского травматизма:		
Старший воспитатель	Антонова Лариса Юрьевна	8 (34364) 3-16-06
Ответственный работник муниципального органа управления:		
Муниципальное казенное учреждение "Центр сопровождения учреждений, подведомственных Управлению образования Администрации Режевского городского округа":		8 (34364) 3-25-33
Специалист по охране труда	Сотникова Анастасия Владимировна	(доб. 31)
Ответственные работники Государственной инспекции безопасности дорожного движения:		
Старший государственный инспектор надзора за дорожным движением ОМВД России по Режевскому району старший лейтенант полиции	Балакин Максим Валерьевич	8 982-626-70-31
Инспектор по пропаганде БДД ОГИБДД ОМВД России по Режевскому району капитан полиции	Бобкова Светлана Сергеевна	8 (34364) 3-50-79 8 908-904-68-00
Руководитель или ответственный работник дорожно-эксплуатационной организации, осуществляющей содержание улично-дорожной сети и содержание технических средств организации дорожного движения:		
Директор Муниципального казенного учреждения «Управление городским хозяйством»:	Вавилов Андрей Валерьевич	8 (34364) 3-27-56

Территории Режевского городского округа, закреплённые за учреждением образования:	- ул. Ленина № 51, № 56, № 61, № 66, № 68, № 70/2, № 72/1, № 72/2, № 74/2, № 74/4, № 76/1, № 76/3, - ул. Мичурина, - ул. Красноармейская, от дома № 58 до дома № 66;
Количество воспитанников:	180 человек.
Наличие уголка БДД:	- имеются.
Наличие класса по БДД:	- отсутствует.
Наличие автогородка (площадки) по БДД:	- имеется, разметка на территории образовательного учреждения.
Наличие автобуса:	отсутствует.
Время пребывания воспитанников в образовательном учреждении:	- будние дни - 07:00 - 17:30; - выходные и праздничные дни - нет.
Единый номер экстренных оперативных службы:	112
54 Пожарно-спасательный отряд федеральной противопожарной службы Государственной противопожарной службы Главного управления МЧС России по Свердловской области 223 пожарно-спасательная часть	01, 8 (34364) 3-53-01
Отдел Министерства внутренних дел по Режевскому району	02, 8 (34364) 3-23-61
Управление Федеральной службы безопасности России по Свердловской области	8 (343) 358-82-92
Отделение скорой медицинской помощи ГАУЗ «Режевская ЦРБ»	03, 103, 8 (34364) 3-83-87
Филиал ФБУЗ «Центр гигиены и эпидемиологии в Свердловской области в г. Алапаевск, Алапаевском, Артемовском и Режевском районах»	8 (34364) 3-11-09
Единая диспетчерская служба (ЕДДС) Режевского городского округа	112, 8 (34364) 3-52-65
ОАО «ГАЗЭКС»	04, 8 (34364) 3-14-33
ОАО «Режевские электрические сети»	8 (34364) 3-28-22

ХАРАКТЕРИСТИКА ТЕРРИТОРИИ И ПУТЕЙ ПОДХОДА

Место расположения МБДОУ № 28 «Колокольчик»:

территория, ограниченная ул. М. Горького, ул. Ленина, ул. Спортивная и ул. Фрунзе.

Наличие ограждения территории МБДОУ № 28 «Колокольчик»:

в наличии, соответствует проектной документации на строительство, удовлетворительное.

Наличие, оборудование и состояние въездных ворот, калиток:

калитка (со стороны ул. Спортивная):
запирающие устройства:

в наличии; удовлетворительное;

в наличии; удовлетворительное;

система контроля и управления доступом:
дорожный знак 3.2:

в наличии, автономная, удовлетворительное;

отсутствует, не требуется.

калитка (со стороны ул. Красноармейская):
запирающие устройства:

в наличии; удовлетворительное;

в наличии; удовлетворительное;

система контроля и управления доступом:
дорожный знак 3.2:

в наличии, автономная, удовлетворительное;

отсутствует, не требуется.

ворота:

в наличии; удовлетворительное;

запирающие устройства:

в наличии; удовлетворительное;

система контроля и управления доступом:
дорожный знак 3.2:

отсутствует, не требуется;

в наличии; удовлетворительное.

Виды и состояние дорожного покрытия входов и въездов на территорию, проездов и проходов к хозяйственным постройкам и площадкам сбора мусора:

твёрдое покрытие из асфальтобетона; состояние удовлетворительное.

Наличие и состояние парковок (парковочных мест), в непосредственной близости от места размещения МБДОУ № 28 «Колокольчик»:

в наличии, площадки с асфальтобетонным покрытием для парковки автомобилей на внутриквартальной территории.

Наличие и состояние автобусных остановок, в непосредственной близости от места размещения МБДОУ № 28 «Колокольчик»:

- существуют, по ул. Спортивная, в районе домов № 5 и № 10 автобусные остановки «СЭС», состояние удовлетворительное;

- существуют по ул. Ленина, в районе жилого дома № 74/1, автобусные остановки «Семь ветров», состояние удовлетворительное.

Наличие и виды пешеходных переходов в районе расположения МБДОУ № 28 «Колокольчик»:

регулируемые наземные:

- на пересечении ул. Красноармейская и ул. Фрунзе (4 шт.);

нерегулируемые наземные:

- через ул. Спортивная, на пересечении с ул. Ленина;

- через ул. Спортивная, в районе жилых домов № 5 и № 10;

- через ул. М. Горького, в районе пересечения с ул. Мичурина (проектируемый);

- на пересечении ул. Красноармейская и ул. Мичурина - 2 шт. (проектируемые);

**ПАСПОРТ
ДОРОЖНОЙ БЕЗОПАСНОСТИ**

ОБЩИЕ ДАННЫЕ

6

ХАРАКТЕРИСТИКА ТЕРРИТОРИИ И ПУТЕЙ ПОДХОДА

Наличие и состояние тротуаров и пешеходных дорожек на подходах к МБДОУ № 28 «Колокольчик»:

нерегулируемые наземные:
- через ул. Красноармейская, в районе пересечения с ул. Фурманова (проектируемый);
- на пересечении ул. Ленина и ул. Мичурина – 2 шт.;
- на пересечении ул. Ленина и ул. Ленина (подъезд к жилым домам № 70, 72, 74);
- через ул. Ленина, в районе автобусных остановок «Семь ветров».

Наличие и состояние наружного освещения проезжей части, на подходах к МБДОУ № 28 «Колокольчик»:

- в наличии, по ул. Загородная, ул. Красноармейская, ул. Ленина, ул. М. Горького, ул. Мичурина, ул. Спортивная, ул. Фрунзе, ул. Фурманова и на внутриквартальных территориях, удовлетворительное.

СХЕМЫ ПРИВЕДЁНЫЕ В ПАСПОРТЕ ДОРОЖНОЙ БЕЗОПАСНОСТИ

В настоящем паспорте приведены следующие схемы:

1. Схема района расположения МБДОУ № 28 «Колокольчик», путей движения транспортных средств и воспитанников, приведена на листе 10.

На схеме указан район расположения образовательного учреждения, наиболее частые пути движения воспитанников от дома, отдаленных остановок маршрутных транспортных средств к образовательному учреждению и обратно, пути движения транспортных средств, пешеходные переходы.

2. Схема организации дорожного движения в районе расположения МБДОУ № 28 «Колокольчик» приведена на листе 11.

На схеме указаны существующие средства организации дорожного движения. На схеме приведены существующие технические средства организации дорожного движения и технические средства организации дорожного движения, предусмотренные утвержденными проектами организации дорожного движения, а также места расположения остановок маршрутных транспортных средств.

3. Схема маршрутов движения организованных групп воспитанников МБДОУ № 28 «Колокольчик» к местам проведения занятий вне образовательного учреждения приведена на листе 12. На ней отражены наиболее безопасные маршруты движения организованных групп воспитанников к МБУ «СОК «Сатурн» (ул. Ленина, 61), МБУ «СШ «Россия» (ул. Спортивная, 8), МБУ «ЦБС» (ул. Ленина, 30) и Центральному парку по ул. Ленина.

3. На листах 13, 14, 15, 16, 17, 18, 19, 20, 21 приведены карточки пешеходных переходов, расположенных в непосредственной близости от образовательного учреждения и на подходах к ним.

Карточки содержат информацию о месте расположения перехода, его типе, оснащении и состоянии технических средств организации дорожного движения, наличии и состоянии подходов к нему.

5. Схема движения транспортных средств к местам разгрузки (погрузки) и рекомендуемые безопасные пути передвижения детей по территории образовательного учреждения приведена на листе 22.

На схеме указаны пути движения транспортных средств по территории образовательного учреждения, в том числе места погрузки (разгрузки), а также безопасные маршруты движения воспитанников, во время проведения погрузочно-разгрузочных работ и движения транспорта.

6. Схема безопасного расположения автобусных остановок в районе МБДОУ № 28 «Колокольчик» приведена на листе 25.

На схеме указаны остановки общественного транспорта и подходы от них к образовательному учреждению и обратно.

































7. На листе 26 приведена схема возможных маршрутов движения автобусов, при перевозке воспитанников автобусами сторонних организаций. На схеме так же приведены возможные безопасные маршруты движения воспитанников к местам посадки-высадки и расположение мест посадки-высадки пассажиров.

8. На листах 27, 28, 29, 30 приведены карточки остановок общественного транспорта (автобусных), расположенных в непосредственной близости от образовательного учреждения.

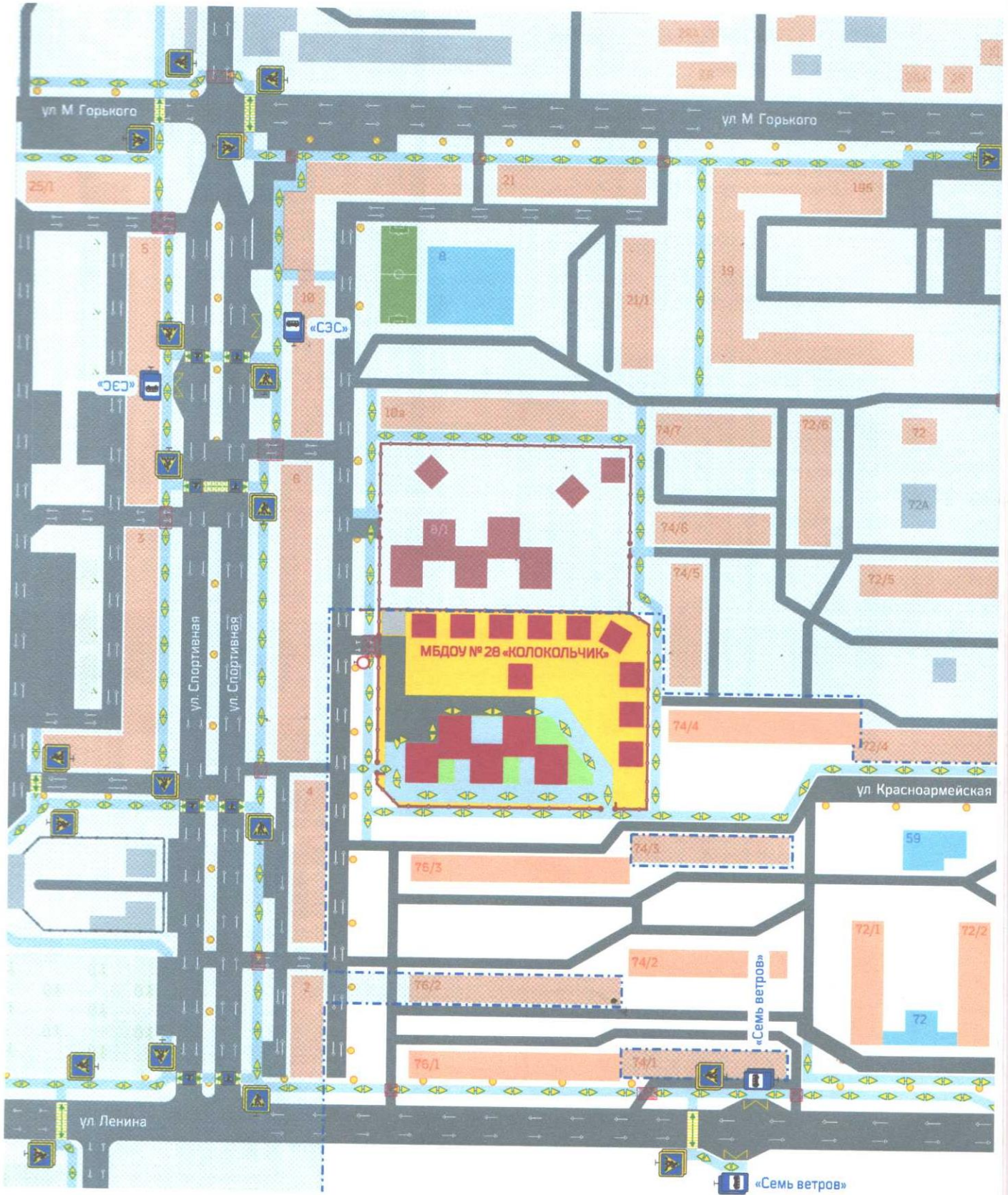
9. Схема путей движения транспортных средств и воспитанников при проведении дорожных ремонтно-строительных работ вблизи образовательной организации в настоящем паспорте не приводится.

Такие схемы разрабатываются подрядной организацией для каждого случая проведения определенного вида работ согласно нормативным документам действующим в сфере организации и безопасности дорожного движения.

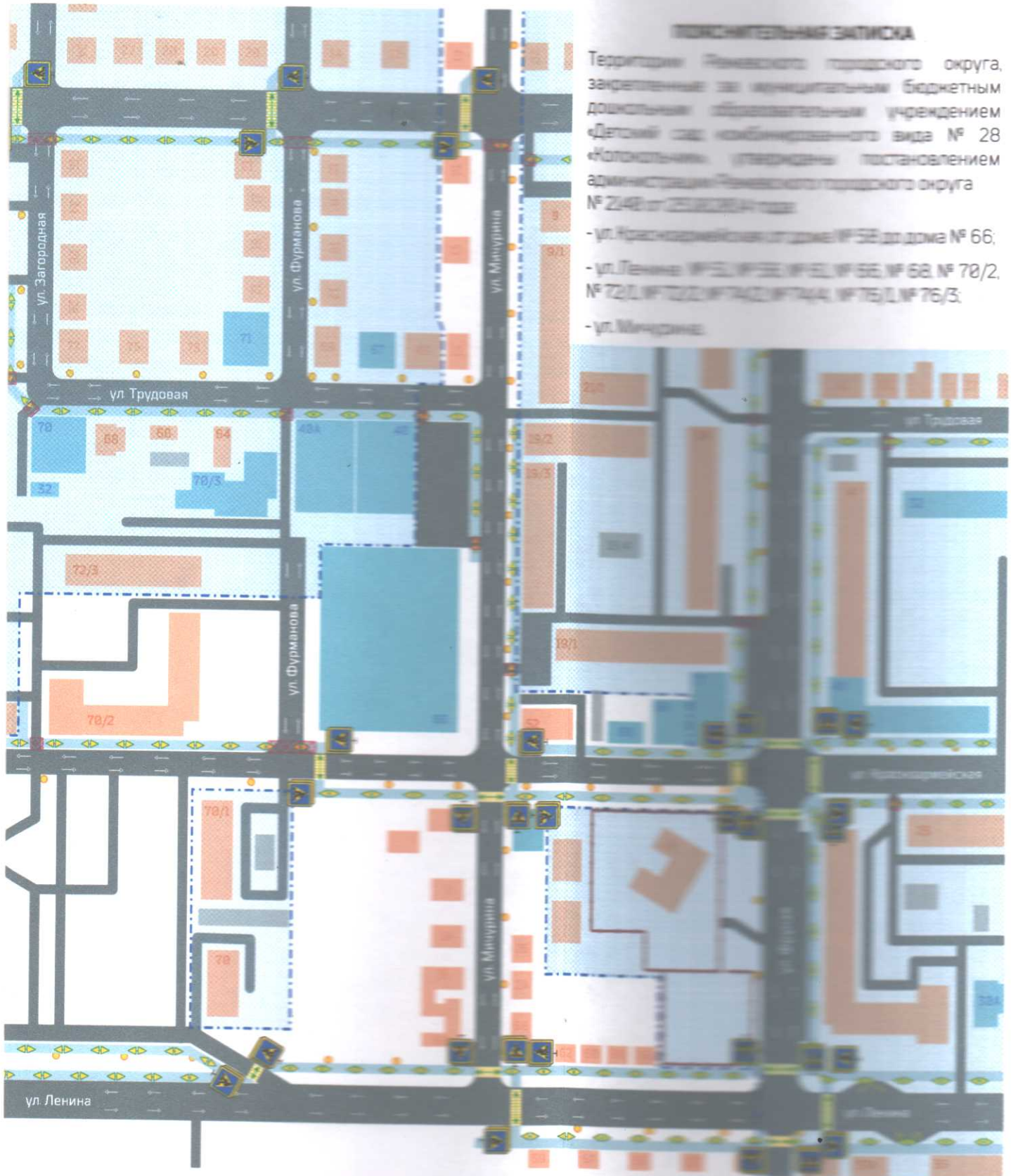
УСЛОВНЫЕ ОБОЗНАЧЕНИЯ

-  - здание образовательного учреждения;
-  - другие учреждения образования;
-  - другие общественные учреждения (культуры, спорта, торговли и пр.);
-  - жилая застройка;
-  - промышленные, складские или коммунальные объекты, хозяйственные и пр.;
-  - границы земельного участка, закрепленного за образовательным учреждением;
-  - территории*, закрепленные за образовательным учреждением;
-  - «зелёные» зоны, лесные массивы;
-  - спортивные сооружения (стадион, теннисная или хоккейная площадка и пр.);
-  - ограждение территории образовательного учреждения, калитки, ворота;
-  - проезжая часть улиц, дорог, проездов, парковки, площади и пр.;
-  - тротуары, пешеходные дорожки и т.п.;
-  - остановки общественного транспорта;
-  - название остановок общественного транспорта;
-  - наземный пешеходный переход;
-  - основные пути движения транспортных средств;
-  - основные пути движения пешеходов;
-  - опасные зоны (на пересечениях путей движения пешеходов и транспортных средств)
-  - дорожные знаки;
-  - дорожная горизонтальная разметка;
-  - светофор типа Т.7;
-  - светофоры (транспортные типа Т.1-Т.3 пешеходные типа П.1 или П.2);
-  - дорожное ограждение пешеходное;
-  - дорожное ограждение барьерное одностороннее;
-  - искусственная неровность;
-  - дорожная вертикальная разметка для горизонтальных элементов;
-  - наружное освещение;
-  - пути движения транспортных средств, занятых на доставке грузов, вывозе ТКО и пр.;
-  - зона проведения погрузочно-разгрузочных работ.
-  - места погрузки-разгрузки (площадка сбора ТКО и пищеблок);
-  - пути движения специальных транспортных средств (автобусов) по регулярным маршрутам;
-  - пути движения специальных транспортных средств (автобусов) при организованной перевозке учащихся.

С
РАСПОЛОЖЕНИЯ МУНИЦИПАЛЬНОГО БЮДЖЕТНОГО
«ДЕТСКИЙ САД КОМБИНИРОВАННИ



**СХЕМА
РАЙОНА РАСПОЛОЖЕНИЯ
ДОШКОЛЬНОГО ОБРАЗОВАТЕЛЬНОГО УЧРЕЖДЕНИЯ
КОМБИНИРОВАННОГО ВИДА № 28 № «КОЛОКОЛЬЧИК»**



ТЕРРИТОРИАЛЬНАЯ ЗАПИСКА

Территория Ренского городского округа, закрепленная за муниципальным бюджетным дошкольным образовательным учреждением «Детский сад комбинированного вида № 28 «Колокольчик», утверждена постановлением администрации Ренского городского округа № 2148 от 25.03.2014 года.

- ул. Краснокаравейская от дома № 66;
- ул. Ленина № 2, № 3, № 4, № 5, № 6, № 7, № 8, № 9, № 10, № 11, № 12, № 13, № 14, № 15, № 16, № 17, № 18, № 19, № 20, № 21, № 22, № 23, № 24, № 25, № 26, № 27, № 28, № 29, № 30, № 31, № 32, № 33, № 34, № 35, № 36, № 37, № 38, № 39, № 40, № 41, № 42, № 43, № 44, № 45, № 46, № 47, № 48, № 49, № 50, № 51, № 52, № 53, № 54, № 55, № 56, № 57, № 58, № 59, № 60, № 61, № 62, № 63, № 64, № 65, № 66, № 67, № 68, № 69, № 70, № 71, № 72, № 73, № 74, № 75, № 76, № 77, № 78, № 79, № 80, № 81, № 82, № 83, № 84, № 85, № 86, № 87, № 88, № 89, № 90, № 91, № 92, № 93, № 94, № 95, № 96, № 97, № 98, № 99, № 100;
- ул. Мичурина.

Территориальная записка, № 2148 от 25.03.2014 г. Администрация Ренского городского округа, 2022 г.

ОРГАНИЗАЦИИ ДОРОЖНОГО ДВИЖЕНИЯ В РАЙОНЕ

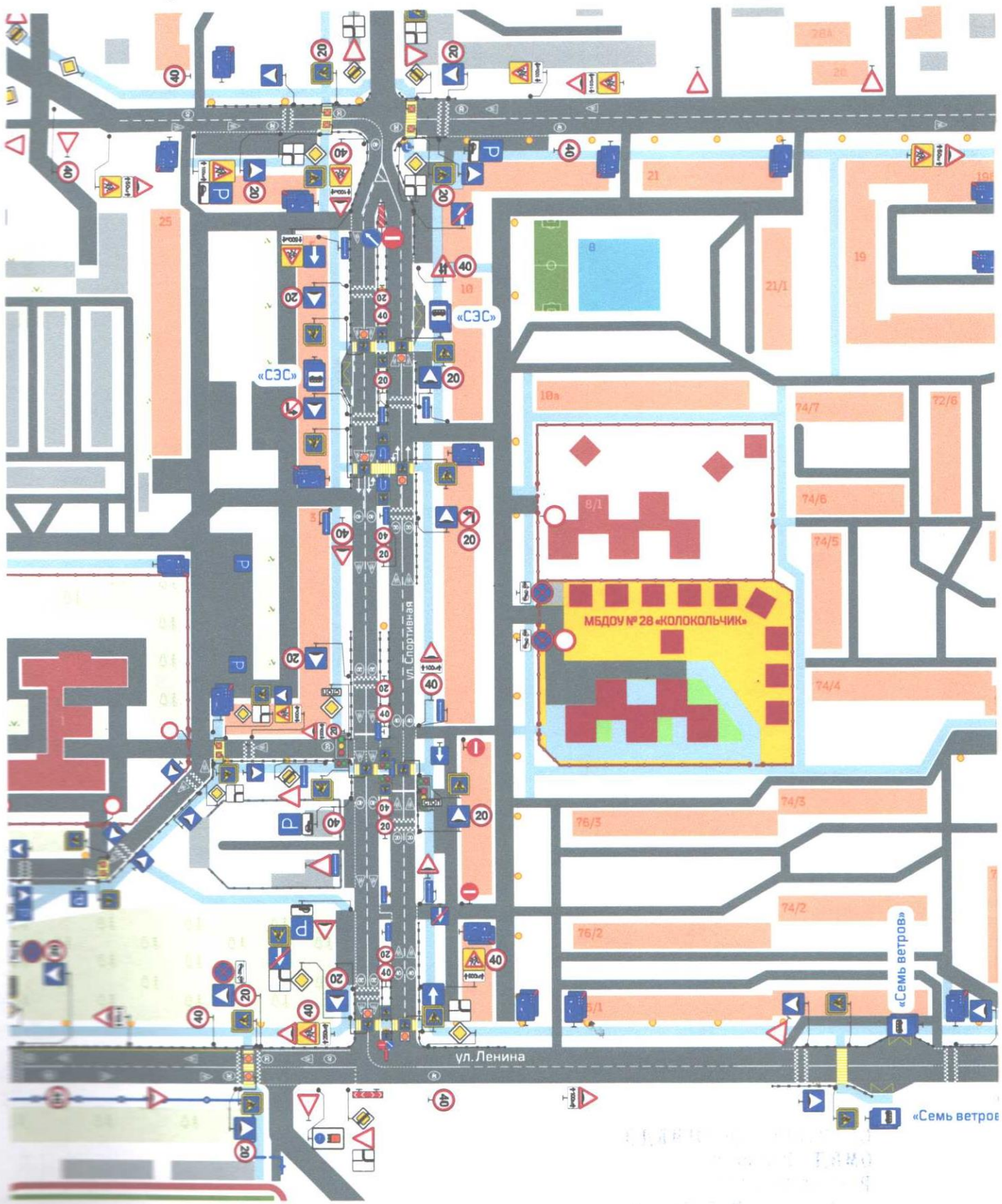


СХЕМА ОБЪЕКТА И РАСПОЛОЖЕНИЯ МБДОУ № 28 «КОЛОКОЛЬЧИК»

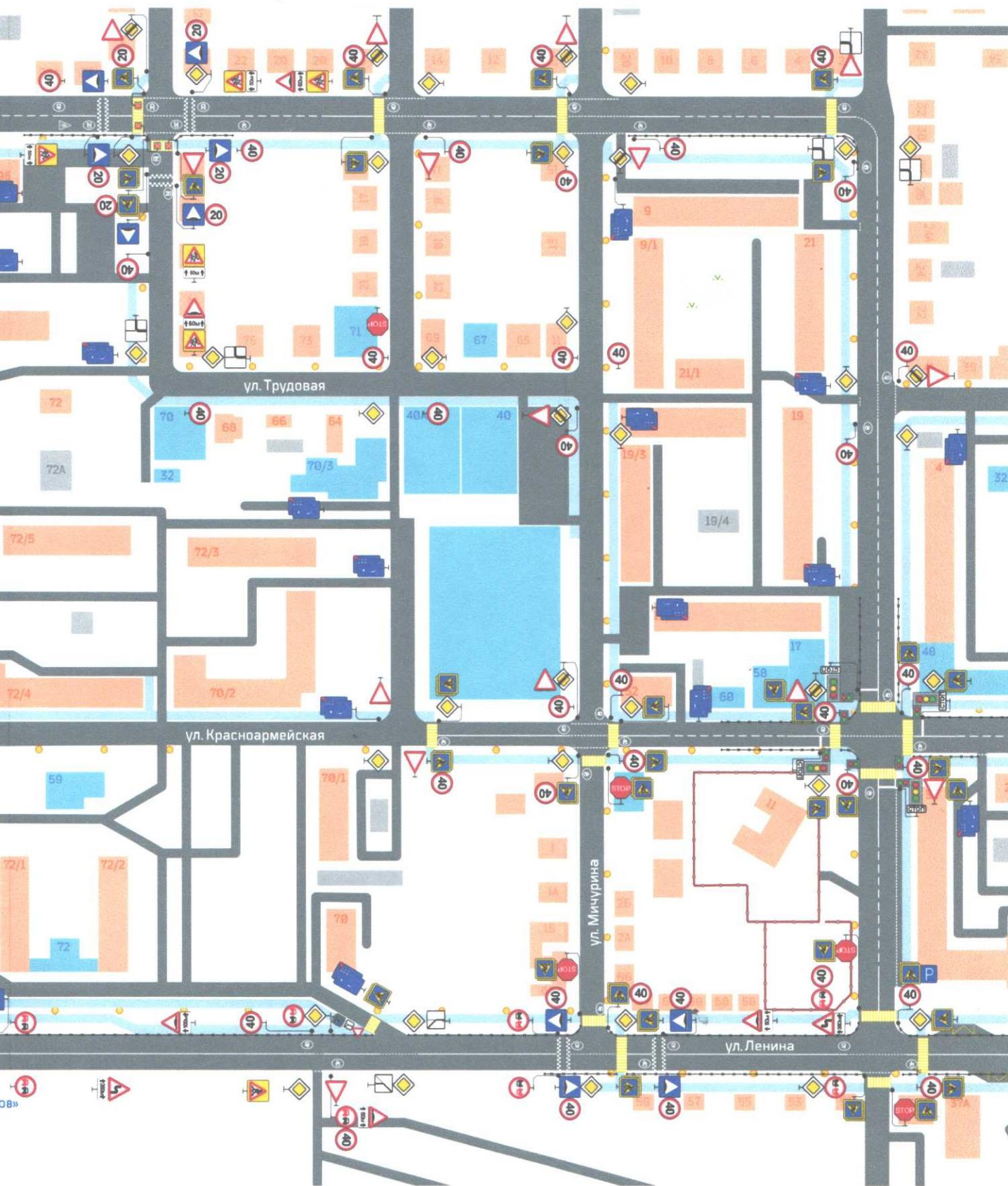




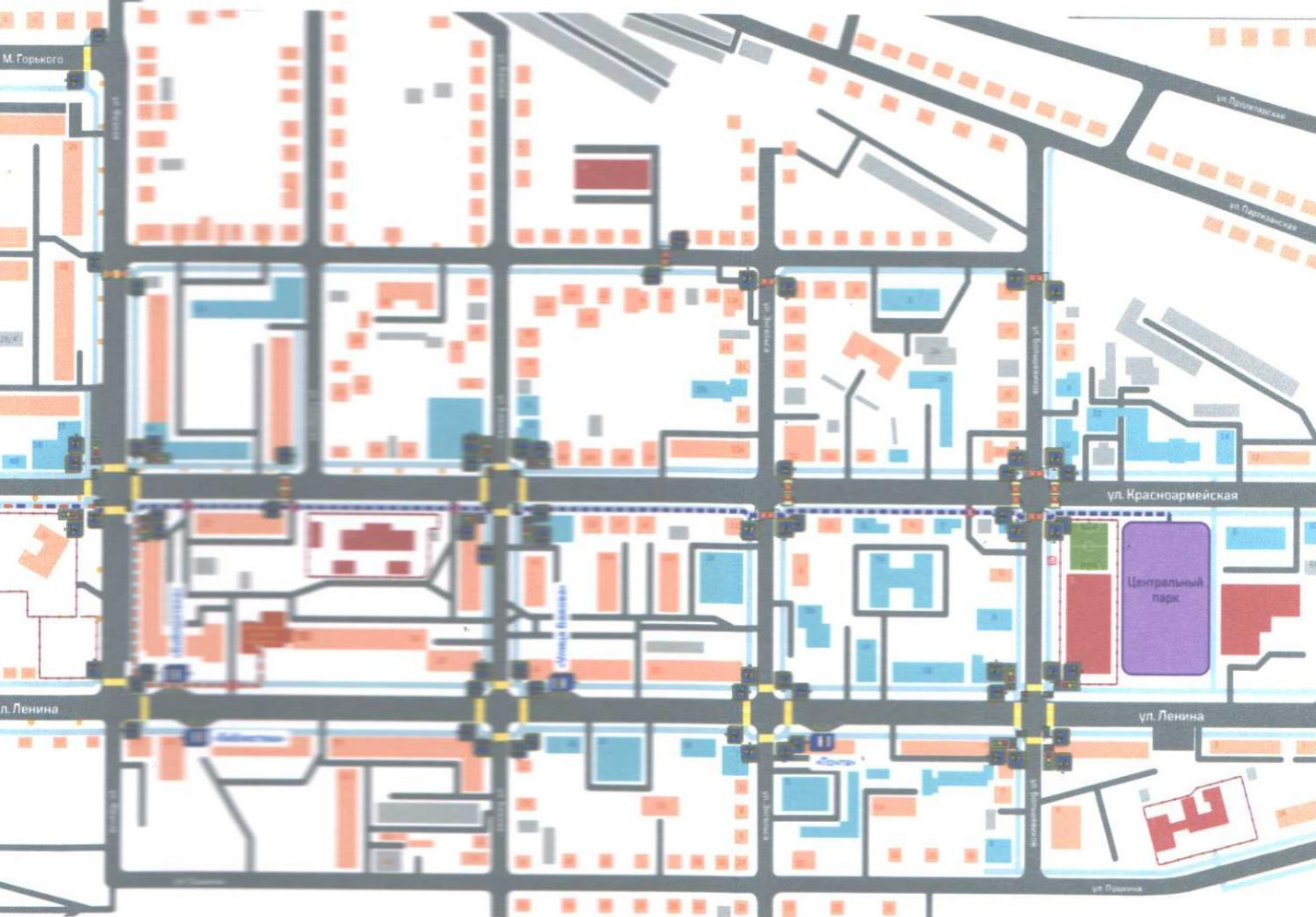


СХЕМА МАРШРУТОВ ДВИЖЕНИЯ ОРГАНИЗОВАННЫХ ГРУПП ВОСПИТАННИКОВ МБДОУ № 28 «КОЛОКОЛЬЧИК» ВОЗЛЕ ОБРАЗОВАТЕЛЬНОГО УЧРЕЖДЕНИЯ

МАРШРУТ ДВИЖЕНИЯ ОРГАНИЗОВАННЫХ ГРУПП ВОСПИТАННИКОВ МБДОУ № 28 «КОЛОКОЛЬЧИК»:

-  - маршрут № 1 МБДОУ № 28 «Колокольчик», ул. Спортивная, 6-1 - МБУ «СОК «Сатурн», ул. Ленина, 61;
-  - маршрут № 2 МБДОУ № 28 «Колокольчик», ул. Спортивная, 6-1 - МБУ «СШ «Россия», ул. Спортивная, 8;
-  - маршрут № 3 МБДОУ № 28 «Колокольчик», ул. Спортивная, 6-1 - МБУ «ЦБС», ул. Ленина, 30;
-  - маршрут № 4 МБДОУ № 28 «Колокольчик», ул. Спортивная, 6-1 - Центральный парк, ул. Ленина;



ПОЯСНИТЕЛЬНАЯ ЗАПИСКА

«» от здания детского сада (ул. Спортивная, 6-1) до стадиона МБУ «СОК «Сатурн» (ул. Ленина, 61), МБУ «СШ «Россия» (ул. Спортивная, 8) проходит от входной калитки на территорию образовательного учреждения по регулируемым и (или) нерегулируемым улицам: Спортивная, ул. Ленина, ул. Красноармейская и ул. Фрунзе до входов на территории или в здания этих учреждений. Участники движения, расположенные на пути следования учащихся, должны быть оборудованы дорожными знаками, горизонтальной разметкой, дорожным ограничивающим пешеходным ограждением и подходами с шириной не менее ширины тротуара в местах неровности и искусственного наружного освещения.

**КАРТОЧКА № 1
НАЗЕМНОГО ПЕШЕХОДНОГО ПЕРЕХОДА**

Место (зона) расположения пешеходного перехода:	ул. Спортивная, на пересечении с ул. Ленина (переход через ул. Спортивная);
Тип пешеходного перехода (регулируемый / нерегулируемый):	наземный, нерегулируемый;
Наличие и состояние технических средств организации дорожного движения на пешеходном переходе и подходах к нему:	
дорожные знаки 5.19.1, 5.19.2	установлены частично, удовлетворительное, требуется установить дополнительно;
искусственные неровности:	установлены избыточно, удовлетворительное, требуется демонтировать с четной стороны;
дорожные знаки 5.20:	установлены избыточно, удовлетворительное, требуется демонтировать с четной стороны;
дорожные знаки 3.24 «20»:	установлены, удовлетворительное, требуется уточнить;
дорожные знаки 1.23 (повторные), с табличкой 8.2.1:	установлены, удовлетворительное, требуется уточнить;
дорожные знаки 1.17 с табличкой 8.2.1:	установлены частично, удовлетворительное;
дорожные знаки 1.23 (основные):	установлены, удовлетворительное, требуется уточнить;
пешеходное ограждение ограничивающее перильного типа:	установлены, удовлетворительное;
светофоры типа П.1:	отсутствуют, не требуется;
светофоры типа Т.7:	отсутствуют, требуется установить;
горизонтальная дорожная разметка:	
линия 1.1, материал:	сезонное нанесение, краска;
линии 1.14.1 на «желтом фоне», материал:	сезонное нанесение, краска;
линии 1.25, материал:	сезонное нанесение, краска;
символы 1.24.1, материал:	сезонное нанесение, краска;
символы 1.24.2, материал:	сезонное нанесение, краска.
Наличие и состояние подходов к пешеходному переходу, материал покрытия:	- установлены, с обеих сторон, удовлетворительное, асфальтобетон.
Наличие и состояние наружного освещения пешеходного перехода:	- установлено, на разделительной полосе ул. Спортивная, удовлетворительное.
Другие (дополнительные) средства организации дорожного движения:	- отсутствуют.

**КАРТОЧКА № 2
 НАЗЕМНОГО ПЕШЕХОДНОГО ПЕРЕХОДА**

Место (зона) расположения пешеходного перехода:	ул. Спортивная, в районе жилых домов № 5 и № 10 (переход через ул. Спортивная);
Тип пешеходного перехода (регулируемый / нерегулируемый):	наземный, нерегулируемый;
Наличие и состояние технических средств организации дорожного движения на пешеходном переходе и подходах к нему:	
дорожные знаки 5.19.1, 5.19.2	установлены частично, удовлетворительное, требуется установить дополнительно;
искусственные неровности:	установлены, удовлетворительное;
дорожные знаки 5.20:	установлены, удовлетворительное;
дорожные знаки 3.24 «20»:	установлены частично, удовлетворительное, требуется установить дополнительно;
дорожные знаки 1.23 (повторные), с табличкой 8.2.1:	установлены, удовлетворительное, требуется уточнить;
дорожные знаки 1.17 с табличкой 8.2.1:	установлены, удовлетворительное, требуется уточнить;
дорожные знаки 1.23 (основные):	установлены, удовлетворительное, требуется уточнить;
пешеходное ограждение ограничивающее перильного типа:	установлены, удовлетворительное;
светофоры типа П.1:	отсутствуют, не требуется;
светофоры типа Т.7:	отсутствуют, требуется установить;
горизонтальная дорожная разметка:	
линия 1.1, материал:	сезонное нанесение, краска;
линии 1.14.1 на «желтом фоне», материал:	сезонное нанесение, краска;
линии 1.25, материал:	сезонное нанесение, краска;
символы 1.24.1, материал:	сезонное нанесение, краска;
символы 1.24.2, материал:	сезонное нанесение, краска.
Наличие и состояние подходов к пешеходному переходу, материал покрытия:	установлено, с обеих сторон, удовлетворительное, асфальтобетон.
Наличие и состояние наружного освещения пешеходного перехода:	установлено, на разделительной полосе ул. Спортивная, удовлетворительное.
Другие (дополнительные) средства организации дорожного движения:	- отсутствуют.

КАРТОЧКА № 3
НЕРЕГУЛИРУЕМОГО НАЗЕМНОГО ПЕШЕХОДНОГО ПЕРЕХОДА

Место (зона) расположения пешеходного перехода:	ул. М. Горького, на пересечении с ул. Спортивная (через ул. М. Горького со стороны ул. Загородная);
Тип пешеходного перехода (регулируемый / нерегулируемый):	наземный, нерегулируемый;
Наличие и состояние технических средств организации дорожного движения на пешеходном переходе и подходах к нему:	
дорожные знаки 5.19.1, 5.19.2	отсутствуют, требуется установить;
искусственные неровности:	отсутствуют, требуется установить;
дорожные знаки 5.20:	отсутствуют, требуется установить;
дорожные знаки 3.24 «20»:	отсутствуют, требуется установить;
дорожные знаки 1.23 (повторные), с табличкой 8.2.1:	отсутствуют, требуется установить;
дорожные знаки 1.17 с табличкой 8.2.1:	отсутствуют, требуется установить;
дорожные знаки 1.23 (основные):	отсутствуют, требуется установить;
пешеходное ограждение ограничивающее перильного типа:	отсутствуют, требуется установить;
светофоры типа П.1:	отсутствуют, не требуется;
светофоры типа Т.7:	отсутствуют, требуется установить;
горизонтальная дорожная разметка:	
линия 1.1, материал:	сезонное нанесение, краска;
линии 1.14.1 на «желтом фоне», материал:	сезонное нанесение, краска;
линии 1.25, материал:	сезонное нанесение, краска;
символы 1.24.1, материал:	сезонное нанесение, краска;
символы 1.24.2, материал:	сезонное нанесение, краска.
Наличие и состояние подходов к пешеходному переходу, материал покрытия:	отсутствуют, требуется установить;
Наличие и состояние наружного освещения пешеходного перехода:	- установлено, удовлетворительное, асфальтобетон.
Другие (дополнительные) средства организации дорожного движения:	- отсутствуют.

КАРТОЧКА № 4
НЕРЕГУЛИРУЕМОГО НАЗЕМНОГО ПЕШЕХОДНОГО ПЕРЕХОДА

Место (зона) расположения пешеходного перехода:	ул. М. Горького, на пересечении с ул. Мичурина (через ул. М. Горького со стороны ул. Загородная);
Тип пешеходного перехода (регулируемый / нерегулируемый):	наземный, нерегулируемый;
Наличие и состояние технических средств организации дорожного движения на пешеходном переходе и подходах к нему:	
дорожные знаки 5.19.1, 5.19.2	отсутствуют, требуется установить;
искусственные неровности:	отсутствуют, требуется установить;
дорожные знаки 5.20:	отсутствуют, требуется установить;
дорожные знаки 3.24 «20»:	отсутствуют, требуется установить;
дорожные знаки 1.23 (повторные), с табличкой 8.2.1:	отсутствуют, требуется установить;
дорожные знаки 1.17 с табличкой 8.2.1:	отсутствуют, требуется установить;
дорожные знаки 1.23 (основные):	отсутствуют, требуется установить;
пешеходное ограждение ограничивающее перильного типа:	отсутствуют, требуется установить;
светофоры типа П.1:	отсутствуют, не требуется;
светофоры типа Т.7:	отсутствуют, требуется установить;
горизонтальная дорожная разметка:	
линия 1.1, материал:	сезонное нанесение, краска;
линии 1.14.1 на «желтом фоне», материал:	сезонное нанесение, краска;
линии 1.25, материал:	сезонное нанесение, краска;
символы 1.24.1, материал:	сезонное нанесение, краска;
символы 1.24.2, материал:	сезонное нанесение, краска;
Наличие и состояние подходов к пешеходному переходу, материал покрытия:	отсутствуют, требуется установить;
Наличие и состояние наружного освещения пешеходного перехода:	- установлено, удовлетворительное, асфальтобетон.
Другие (дополнительные) средства организации дорожного движения:	- отсутствуют.

**КАРТОЧКА № 5
НАЗЕМНЫХ ПЕШЕХОДНЫХ ПЕРЕХОДОВ**

Место (зона) расположения пешеходного перехода:	пересечение ул. Красноармейская и ул. Фрунзе (4 шт.);
Тип пешеходного перехода (регулируемый / нерегулируемый):	наземный, регулируемый;
Наличие и состояние технических средств организации дорожного движения на пешеходном переходе и подходах к нему:	
дорожные знаки 5.19.1, 5.19.2	установлены, удовлетворительное;
искусственные неровности:	отсутствуют, не требуется;
дорожные знаки 5.20:	отсутствуют, не требуется;
дорожные знаки 3.24 «20»:	отсутствуют, не требуется;
дорожные знаки 1.23 (повторные), с табличкой 8.2.1:	отсутствуют, требуется установить;
дорожные знаки 1.17 с табличкой 8.2.1:	отсутствуют, не требуется;
дорожные знаки 1.23 (основные):	отсутствуют, требуется установить;
пешеходное ограждение ограничивающее перильного типа:	установлено частично, требуется уточнить;
светофоры типа П.1:	установлены, удовлетворительное;
светофоры типа Т.7:	отсутствуют, не требуется;
горизонтальная дорожная разметка:	
линия 1.1, материал:	сезонное нанесение, краска;
линии 1.14.1 на «желтом фоне», материал:	сезонное нанесение, краска;
линии 1.25, материал:	сезонное нанесение, краска;
символы 1.24.1, материал:	сезонное нанесение, краска;
символы 1.24.2, материал:	сезонное нанесение, краска.
Наличие и состояние подходов к пешеходному переходу, материал покрытия:	- в наличии, с обеих сторон, удовлетворительное, асфальтобетон.
Наличие и состояние наружного освещения пешеходного перехода:	- в наличии, удовлетворительное.
Другие (дополнительные) средства организации дорожного движения:	отсутствуют, не требуется.

**КАРТОЧКА № 6
НАЗЕМНЫХ ПЕШЕХОДНЫХ ПЕРЕХОДОВ**

Место (зона) расположения пешеходного перехода:	пересечение ул. Красноармейская с ул. Мичурина (2 шт.);
Тип пешеходного перехода (регулируемый / нерегулируемый):	наземный, нерегулируемый;
Наличие и состояние технических средств организации дорожного движения на пешеходном переходе и подходах к нему:	
дорожные знаки 5.19.1, 5.19.2	отсутствуют, требуется установить;
искусственные неровности:	отсутствуют, требуется установить;
дорожные знаки 5.20:	отсутствуют, требуется установить;
дорожные знаки 3.24 «20»:	отсутствуют, требуется установить;
дорожные знаки 1.23 (повторные), с табличкой 8.2.1:	отсутствуют, требуется установить;
дорожные знаки 1.17 с табличкой 8.2.1:	отсутствуют, требуется установить;
дорожные знаки 1.23 (основные):	отсутствуют, требуется установить;
пешеходное ограждение ограничивающее перильного типа:	отсутствуют, требуется установить;
светофоры типа П.1:	отсутствуют, не требуется;
светофоры типа Т.7:	отсутствуют, требуется установить;
горизонтальная дорожная разметка:	
линия 1.1, материал:	сезонное нанесение, краска;
линии 1.14.1 на «желтом фоне», материал:	сезонное нанесение, краска;
линии 1.25, материал:	сезонное нанесение, краска;
символы 1.24.1, материал:	сезонное нанесение, краска;
символы 1.24.2, материал:	сезонное нанесение, краска.
Наличие и состояние подходов к пешеходному переходу, материал покрытия:	в наличии, с обеих сторон, неудовлетворительное, асфальтобетон.
Наличие и состояние наружного освещения пешеходного перехода:	в наличии, удовлетворительное.
Другие (дополнительные) средства организации дорожного движения:	отсутствуют, не требуется.

**КАРТОЧКА № 7
 НАЗЕМНЫХ ПЕШЕХОДНЫХ ПЕРЕХОДОВ**

Место (зона) расположения пешеходного перехода:	пересечение ул. Ленина с ул. Мичурина (2 шт.);
Тип пешеходного перехода (регулируемый / нерегулируемый):	наземный, нерегулируемый;
Наличие и состояние технических средств организации дорожного движения на пешеходном переходе и подходах к нему:	
дорожные знаки 5.19.1, 5.19.2	установлены, удовлетворительное;
искусственные неровности:	установлены, удовлетворительное;
дорожные знаки 5.20:	установлены, удовлетворительное;
дорожные знаки 3.24 «20»:	отсутствуют, не требуется;
дорожные знаки 1.23 (повторные), с табличкой 8.2.1:	отсутствуют, не требуется;
дорожные знаки 1.17 с табличкой 8.2.1:	установлены частично, требуется дополнить;
дорожные знаки 1.23 (основные):	отсутствуют, не требуется;
пешеходное ограждение ограничивающее перильного типа:	установлено, удовлетворительное;
светофоры типа П.1:	отсутствуют, не требуется;
светофоры типа Т.7:	отсутствуют, не требуется;
горизонтальная дорожная разметка:	
линия 1.1, материал:	сезонное нанесение, краска;
линии 1.14.1 на «желтом фоне», материал:	сезонное нанесение, краска;
линии 1.25, материал:	сезонное нанесение, краска;
символы 1.24.1, материал:	сезонное нанесение, краска;
символы 1.24.2, материал:	сезонное нанесение, краска;
Наличие и состояние подходов к пешеходному переходу, материал покрытия:	в наличии, с обеих сторон, неудовлетворительное, асфальтобетон.
Наличие и состояние наружного освещения пешеходного перехода:	в наличии, удовлетворительное.
Другие (дополнительные) средства организации дорожного движения:	отсутствуют, не требуется.

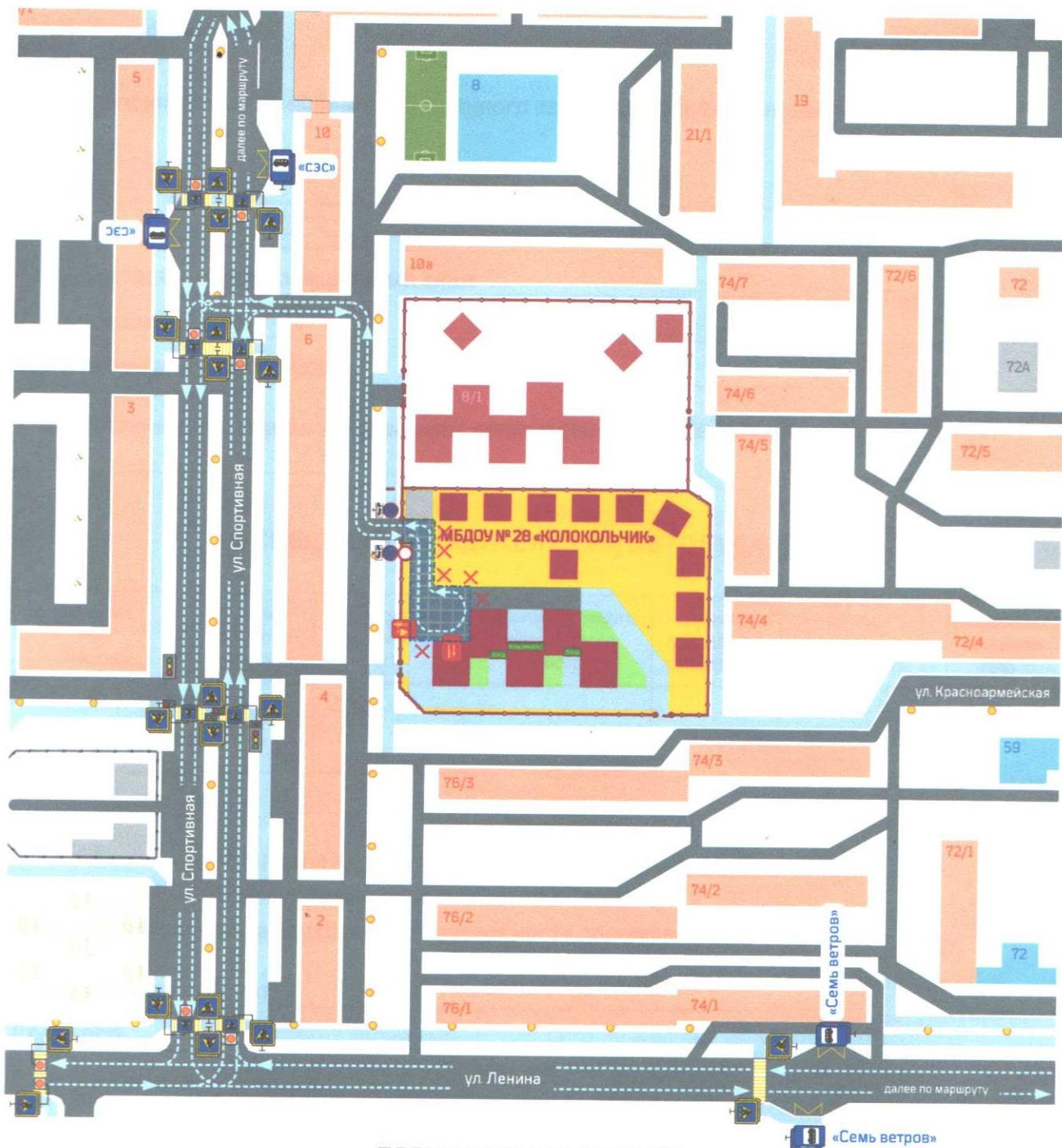
**КАРТОЧКА № 8
НАЗЕМНОГО ПЕШЕХОДНОГО ПЕРЕХОДА**

Место (зона) расположения пешеходного перехода:	пересечение ул. Ленина с ул. Ленина (подъезд к жилым домам № 70, 72, 74);
Тип пешеходного перехода (регулируемый / нерегулируемый):	наземный, нерегулируемый
Наличие и состояние технических средств организации дорожного движения на пешеходном переходе и подходах к нему:	
дорожные знаки 5.19.1, 5.19.2	установлены, удовлетворительное;
искусственные неровности:	установлены, удовлетворительное;
дорожные знаки 5.20:	установлены, удовлетворительное;
дорожные знаки 3.24 «20»:	отсутствуют, не требуется;
дорожные знаки 1.23 (повторные), с табличкой 8.2.1:	отсутствуют, не требуется;
дорожные знаки 1.17 с табличкой 8.2.1:	установлены частично, требуется дополнить;
дорожные знаки 1.23 (основные):	отсутствуют, не требуется;
пешеходное ограждение ограничивающее перильного типа:	отсутствуют, требуется установить;
светофоры типа П.1:	установлены, удовлетворительное;
светофоры типа Т.7:	отсутствуют, не требуется;
горизонтальная дорожная разметка:	
линия 1.1, материал:	отсутствуют, не требуется;
линии 1.14.1 на «желтом фоне», материал:	сезонное нанесение, краска;
линии 1.25, материал:	сезонное нанесение, краска;
символы 1.24.1, материал:	сезонное нанесение, краска;
символы 1.24.2, материал:	сезонное нанесение, краска.
Наличие и состояние подходов к пешеходному переходу, материал покрытия:	в наличии, с обеих сторон, удовлетворительное, асфальтобетон.
Наличие и состояние наружного освещения пешеходного перехода:	в наличии, удовлетворительное.
Другие (дополнительные) средства организации дорожного движения:	отсутствуют, не требуется.

**КАРТОЧКА № 9
НАЗЕМНОГО ПЕШЕХОДНОГО ПЕРЕХОДА**

Место (зона) расположения пешеходного перехода:	ул. Ленина, в районе автобусных остановок «Семь ветров»;
Тип пешеходного перехода (регулируемый / нерегулируемый):	наземный, нерегулируемый
Наличие и состояние технических средств организации дорожного движения на пешеходном переходе и подходах к нему:	
дорожные знаки 5.19.1, 5.19.2	установлены, удовлетворительное;
искусственные неровности:	отсутствуют, требуется установить;
дорожные знаки 5.20:	отсутствуют, требуется установить;
дорожные знаки 3.24 «20»:	отсутствуют, требуется установить;
дорожные знаки 1.23 (повторные), с табличкой 8.2.1:	отсутствуют, требуется установить;
дорожные знаки 1.17 с табличкой 8.2.1:	отсутствуют, требуется установить;
дорожные знаки 1.23 (основные):	отсутствуют, требуется установить;
пешеходное ограждение ограничивающее перильного типа:	установлено частично, удовлетворительное, требуется уточнить;
светофоры типа П.1:	отсутствуют, не требуется;
светофоры типа Т.7:	отсутствуют, не требуется;
горизонтальная дорожная разметка:	
линия 1.1, материал:	отсутствуют, не требуется;
линии 1.14.1 на «желтом фоне», материал:	сезонное нанесение, краска;
линии 1.25, материал:	сезонное нанесение, краска;
символы 1.24.1, материал:	сезонное нанесение, краска;
символы 1.24.2, материал:	сезонное нанесение, краска.
Наличие и состояние подходов к пешеходному переходу, материал покрытия:	в наличии, с обеих сторон, удовлетворительное, асфальтобетон.
Наличие и состояние наружного освещения пешеходного перехода:	в наличии, удовлетворительное.
Другие (дополнительные) средства организации дорожного движения:	отсутствуют, не требуется.

**СХЕМА
ДВИЖЕНИЯ ТРАНСПОРТНЫХ СРЕДСТВ К МЕСТАМ ПОГРУЗКИ-РАЗГРУЗКИ
И РЕКОМЕНДУЕМЫЕ БЕЗОПАСНЫЕ ПУТИ ДВИЖЕНИЯ ДЕТЕЙ ПО ТЕРРИТОРИИ МБДОУ № 28 «КОЛОКОЛЬЧИК»**



ПОЯСНИТЕЛЬНАЯ ЗАПИСКА

1. Доставка грузов к МБДОУ № 28 «Колокольчик» осуществляется со стороны внутриквартального проезда вдоль жилого дома ул. Спортивная, 6.
2. Погрузка-разгрузка продуктов питания, материалов, оборудования и твердых коммунальных отходов осуществляется во внутреннем дворе МБДОУ № 28 «Колокольчик».
3. При движении транспортных средств по территории МБДОУ № 28 «Колокольчик», а так же, при проведении погрузочно-разгрузочных работ следует исключить пересечение путей движения воспитанников и транспортных средств, а также нахождение воспитанников в зоне проведения погрузочно-разгрузочных работ во внутреннем дворе образовательного учреждения.

ОБЕСПЕЧЕНИЕ БЕЗОПАСНОСТИ ПЕРЕВОЗОК ДЕТЕЙ СПЕЦИАЛЬНЫМ ТРАНСПОРТНЫМ СРЕДСТВОМ (АВТОБУСОМ)

ОБЩИЕ СВЕДЕНИЯ

(заполняется при наличии собственного автобуса в образовательном учреждении)

Марка: _____

Модель: _____

Государственный регистрационный знак: _____

Год выпуска: _____

Количество мест в автобусе: _____

Соответствие конструкции требованиям, предъявляемым к школьным автобусам: _____

1. СВЕДЕНИЯ О ВОДИТЕЛЕ (ЯХ) АВТОБУСА (СОВ)

Фамилия, Имя, Отчество	Дата принятия на работу	Стаж вождения ТС категории «D»	Дата предстоящего медицинского осмотра	Период проведения стажировки	Сроки повышения квалификации	Допущенные нарушения ПДД

2. ОРГАНИЗАЦИОННО-ТЕХНИЧЕСКОЕ ОБЕСПЕЧЕНИЕ

Лицо, ответственное за обеспечение безопасности дорожного движения

Фамилия, Имя, Отчество: _____

Должность: _____

Дата назначения: _____

Дата перееаттестации: _____

Организация проведения предрейсового медицинского осмотра водителя (ей)

Предрейсовый медицинский осмотр водителей

осуществляет: _____

на основании: _____

действительного до: _____

ПАСПОРТ
ДОРОЖНОЙ БЕЗОПАСНОСТИ

ОБЕСПЕЧЕНИЕ БЕЗОПАСНОСТИ ПЕРЕВОЗОК
ДЕТЕЙ СПЕЦИАЛЬНЫМ ТРАНСПОРТНЫМ
СРЕДСТВОМ (АВТОБУСОМ)

23

Организация проведения предрейсового технического осмотра транспортного средства

Предрейсовый технический осмотр транспортного средства осуществляет: _____

на основании: _____

действительного до: _____

Дата очередного технического осмотра: _____

Место стоянки автобуса в нерабочее время: _____

меры, исключающие несанкционированное использование: _____

3. СВЕДЕНИЯ О ВЛАДЕЛЬЦЕ АВТОБУСА

Юридический адрес владельца: _____

Юридический адрес владельца: _____

Фактический адрес владельца: _____

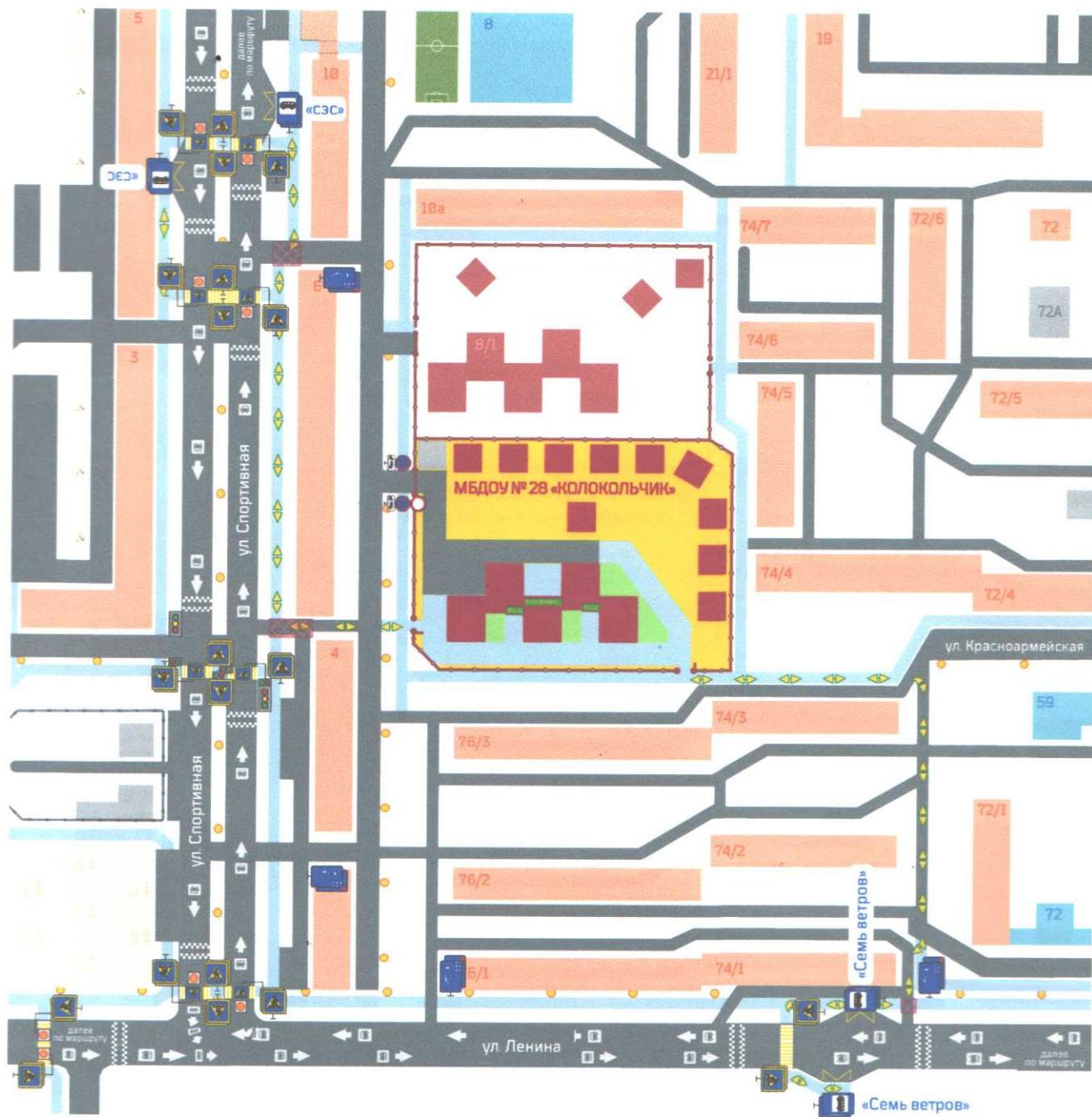
Телефон ответственного лица: _____

4. СВЕДЕНИЯ ОБ ОРГАНИЗАЦИЯХ, ОСУЩЕСТВЛЯЮЩИХ ПЕРЕВОЗКУ ДЕТЕЙ СПЕЦИАЛЬНЫМ ТРАНСПОРТНЫМ СРЕДСТВОМ (АВТОБУСОМ)

(заполняется при отсутствии собственного автобуса в образовательном учреждении)

При перевозке детей специальным транспортным средством (автобусом) сторонней организацией оформляется пакет документов в соответствии с действующим законодательством и иными нормативными актами и заполняется информационная карточка по форме, указанной в Приложении 1. Заполненная карточка храниться в «Паспорте дорожной безопасности».

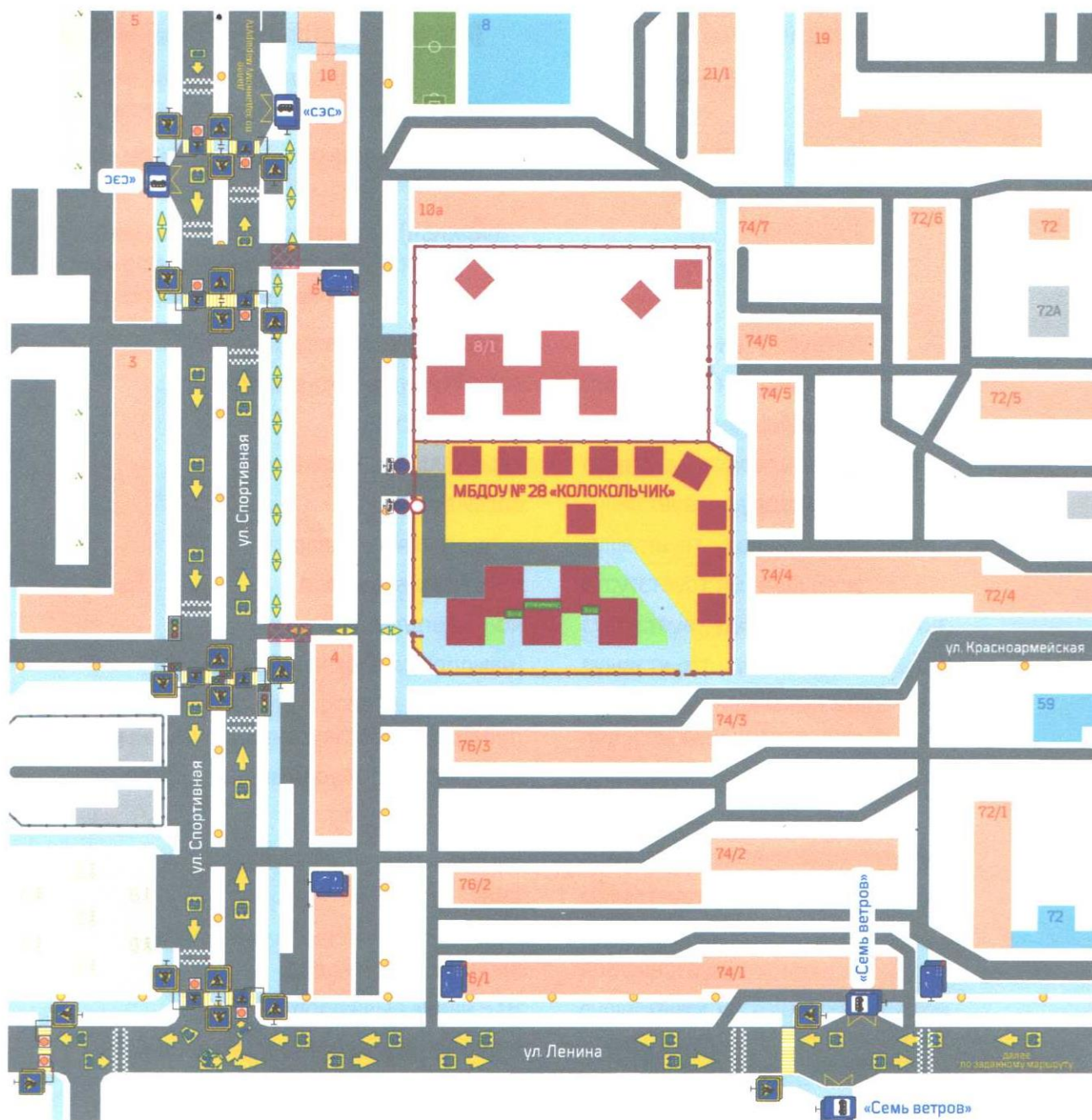
СХЕМА БЕЗОПАСНОГО РАСПОЛОЖЕНИЯ АВТОБУСНЫХ ОСТАНОВОК В РАЙОНЕ РАСПОЛОЖЕНИЯ МБДОУ № 28 «КОЛОКОЛЬЧИК»



ПОЯСНИТЕЛЬНАЯ ЗАПИСКА

1. Ближайшие к МБДОУ № 28 «Колокольчик» автобусные остановки «СЭС» расположены по ул. Спортивная, в районе домов № 5 и № 10 и автобусные остановки «Семь ветров» - в районе дома № 74/1 по ул. Ленина.
2. Движение воспитанников от автобусных остановок «СЭС», расположенных по ул. Спортивная и обратно, осуществляется по тротуарам ул. Спортивная, нерегулируемому пешеходному переходу и по внутриквартальным территориям до входной калитки МБДОУ № 28 «Колокольчик»
3. Движение воспитанников от автобусных остановок «Семь ветров», расположенных по ул. Ленина и обратно, осуществляется по тротуарам ул. Ленина, нерегулируемому пешеходному переходу и по внутриквартальным территориям до входной калитки МБДОУ № 28 «Колокольчик».

СХЕМА МАРШРУТОВ ДВИЖЕНИЯ АВТОБУСОВ И БЕЗОПАСНЫХ МАРШРУТОВ ДВИЖЕНИЯ ДЕТЕЙ ПРИ ПЕРЕВОЗКЕ ВОСПИТАННИКОВ МБДОУ № 28 «КОЛОКОЛЬЧИК»



ПОЯСНИТЕЛЬНАЯ ЗАПИСКА

1. При перевозке групп воспитанников специальным транспортным средством (автобусом) для посадки и высадки используются оборудованные автобусные остановки «СЭС», расположенные с чётной и нечётной стороны ул. Спортивная.
2. Движение воспитанников от автобусной остановки «СЭС», расположенной на нечётной стороне ул. Спортивная и обратно, осуществляется по тротуару ул. Спортивная, нерегулируемым пешеходным переходам через внутриквартальный проезд до входной калитки МБДОУ № 28 «Колокольчик».
3. Движение учащихся от автобусной остановки «СЭС», расположенной на чётной стороне ул. Спортивная и обратно, осуществляется по тротуарам ул. Спортивная, нерегулируемым или регулируемым пешеходным переходам через ул. Спортивная и внутриквартальный проезд до МБДОУ № 28 «Колокольчик».

**КАРТОЧКА № 1
ОСТАНОВКИ ОБЩЕСТВЕННОГО ТРАНСПОРТА (АВТОБУСНОЙ)**

Место (зона) расположения остановки общественного транспорта (автобусной)	ул. Спортивная, чётная сторона, в районе дома № 10 по ул. Спортивная.
Название автобусной остановки общественного транспорта (автобусной)	Остановка «СЭС»
Номера маршрутов общественного транспорта (автобусных)	2, 2 а, 2б, 3, 4, 5, 5а, 11, 15
Элементы автобусной остановки (наличие, потребность, состояние, соответствие нормативным требованиям):	
разделительная полоса:	отсутствует, не требуется;
переходно-скоростная полоса:	отсутствует, не требуется;
участок въезда:	существует, неудовлетворительное;
остановочная площадка:	существует, удовлетворительное;
участок выезда:	существует, неудовлетворительное;
посадочная площадка:	существует, удовлетворительное;
площадка ожидания:	отсутствует, не требуется;
автопавильон:	существует, удовлетворительное;
тротуары (пешеходные дорожки):	существуют, удовлетворительное;
пешеходный переход (способ пересечения, наличие регулирования, место размещения):	существует, наземный, нерегулируемый, перегон, неудовлетворительное;
искусственное наружное освещение	существует, на РП ул. Спортивная;
туалет:	отсутствует, не требуется;
скамья:	существует, удовлетворительное;
урна:	существует, удовлетворительное;
технические средства организации дорожного движения:	технические средства организации дорожного движения:
- дорожные знаки 5.1б:	существуют, удовлетворительное;
горизонтальная дорожная разметка:	
111 (для участка въезда):	сезонное нанесение;
11 (для остановочной площадки):	сезонное нанесение;
117 (для остановочной площадки):	сезонное нанесение;
111 (для участка выезда):	сезонное нанесение;
вертикальная дорожная разметка для горизонтальных элементов:	
2.7 (для посадочной площадки):	сезонное нанесение;
дорожное ограждение барьерное:	отсутствует, не требуется;
дорожное ограждение пешеходное (перильного типа):	отсутствует, требуется установить
Прочие недостатки, нарушения (отступления) нормативных требований:	габариты «заездного кармана» не соответствуют нормативным требованиям.

КАРТОЧКА № 2
ОСТАНОВКИ ОБЩЕСТВЕННОГО ТРАНСПОРТА (АВТОБУСНОЙ)

Место (зона) расположения остановки общественного транспорта (автобусной) ул. Спортивная, нечётная сторона, в районе дома № 5 по ул. Спортивная.

Название автобусной остановки общественного транспорта (автобусной) Остановка «СЭС»

Номера маршрутов общественного транспорта (автобусных) 2, 2 а, 2б, 3, 4, 5, 5а, 11, 15

Элементы автобусной остановки (наличие, потребность, состояние, соответствие нормативным требованиям):

разделительная полоса: отсутствует, не требуется;

переходно-скоростная полоса: отсутствует, не требуется;

участок въезда: существует, неудовлетворительное;

остановочная площадка: существует, удовлетворительное;

участок выезда: существует, неудовлетворительное;

посадочная площадка: существует, удовлетворительное;

площадка ожидания: отсутствует, не требуется;

автопавильон: существует, удовлетворительное;

тротуары (пешеходные дорожки): существуют, удовлетворительное;

пешеходный переход (способ пересечения, наличие регулирования, место размещения): существует, наземный, нерегулируемый, перегон, неудовлетворительное;

искусственное наружное освещение: существует, на РП ул. Спортивная;

туалет: отсутствует, не требуется;

скамья: существует, удовлетворительное;

урна: существует, удовлетворительное;

технические средства организации дорожного движения: технические средства организации дорожного движения;

- дорожные знаки 5.16: существуют, удовлетворительное;

горизонтальная дорожная разметка:

111 (для участка въезда): сезонное нанесение;

11 (для остановочной площадки): сезонное нанесение;

117 (для остановочной площадки): сезонное нанесение;

111 (для участка выезда): сезонное нанесение;

вертикальная дорожная разметка для горизонтальных элементов:

2.7 (для посадочной площадки): сезонное нанесение;

дорожное ограждение барьерное: отсутствует, не требуется;

дорожное ограждение пешеходное (перильного типа): отсутствует, требуется установить

Прочие недостатки, нарушения (отступления) нормативных требований: габариты «заездного кармана» не соответствуют нормативным требованиям.

**ПАСПОРТ
ДОРОЖНОЙ БЕЗОПАСНОСТИ**

**КАРТОЧКА
ОСТАНОВКИ ОБЩЕСТВЕННОГО ТРАНСПОРТА**

28

КАРТОЧКА № 3
ОСТАНОВКИ ОБЩЕСТВЕННОГО ТРАНСПОРТА (АВТОБУСНОЙ)

Место (зона) расположения остановки общественного транспорта (автобусной)	ул. Ленина, нечётная сторона, в районе дома № 74/1
Название автобусной остановки общественного транспорта (автобусной)	Остановка «Семь ветров»
Номера маршрутов общественного транспорта (автобусных)	2, 2 а, 2б, 3, 4, 5, 5а, 11, 15
Элементы автобусной остановки (наличие, потребность, состояние, соответствие нормативным требованиям):	
разделительная полоса:	отсутствует, не требуется;
переходно-скоростная полоса:	отсутствует, не требуется;
участок въезда:	существует, удовлетворительное;
остановочная площадка:	существует, удовлетворительное;
участок выезда:	существует, удовлетворительное;
посадочная площадка:	существует, удовлетворительное;
площадка ожидания:	отсутствует, не требуется;
автопавильон:	существует, удовлетворительное;
тротуары (пешеходные дорожки):	существуют, удовлетворительное;
пешеходный переход (способ пересечения, наличие регулирования, место размещения):	существует, наземный, нерегулируемый, перегон, удовлетворительное;
искусственное наружное освещение	существует, удовлетворительное;
туалет:	отсутствует, не требуется;
скамья:	существует, удовлетворительное;
урна:	существует, удовлетворительное;
технические средства организации дорожного движения:	технические средства организации дорожного движения:
- дорожные знаки 5.16:	существуют, удовлетворительное;
горизонтальная дорожная разметка:	
1.11 (для участка въезда):	сезонное нанесение;
1.1 (для остановочной площадки):	сезонное нанесение;
1.17 (для остановочной площадки):	сезонное нанесение;
1.11 (для участка выезда):	сезонное нанесение;
вертикальная дорожная разметка для горизонтальных элементов:	
2.7 (для посадочной площадки):	сезонное нанесение;
дорожное ограждение барьерное:	отсутствует, не требуется;
дорожное ограждение пешеходное (перильного типа):	отсутствует, требуется установить
Прочие недостатки, нарушения (отступления) нормативных требований:	требуется установить недостающие дорожные знаки.

КАРТОЧКА № 4
ОСТАНОВКИ ОБЩЕСТВЕННОГО ТРАНСПОРТА (АВТОБУСНОЙ)

Место (зона) расположения остановки общественного транспорта (автобусной)	ул. Ленина, чётная сторона, в районе дома № 74/1
Название автобусной остановки общественного транспорта (автобусной)	Остановка «Семь ветров»
Номера маршрутов общественного транспорта (автобусных)	2, 2 а, 2б, 3, 4, 5, 5а, 11, 15
Элементы автобусной остановки (наличие, потребность, состояние, соответствие нормативным требованиям):	
разделительная полоса:	отсутствует, не требуется;
переходно-скоростная полоса:	отсутствует, не требуется;
участок въезда:	существует, удовлетворительное;
остановочная площадка:	существует, удовлетворительное;
участок выезда:	существует, удовлетворительное;
посадочная площадка:	существует, удовлетворительное;
площадка ожидания:	отсутствует, не требуется;
автопавильон:	существует, удовлетворительное;
тротуары (пешеходные дорожки):	существуют, удовлетворительное;
пешеходный переход (способ пересечения, наличие регулирования, место размещения):	существует, наземный, нерегулируемый, перегон, удовлетворительное;
искусственное наружное освещение	существует, удовлетворительное;
туалет:	отсутствует, не требуется;
скамья:	существует, удовлетворительное;
урна:	существует, удовлетворительное;
технические средства организации дорожного движения:	технические средства организации дорожного движения:
- дорожные знаки 5.1б:	существуют, удовлетворительное;
горизонтальная дорожная разметка:	
111 (для участка въезда):	сезонное нанесение;
11 (для остановочной площадки):	сезонное нанесение;
117 (для остановочной площадки):	сезонное нанесение;
111 (для участка выезда):	сезонное нанесение;
вертикальная дорожная разметка для горизонтальных элементов:	
2.7 (для посадочной площадки):	сезонное нанесение;
дорожное ограждение барьерное:	отсутствует, не требуется;
дорожное ограждение пешеходное (перильного типа):	отсутствует, требуется установить
Прочие недостатки, нарушения (отступления) нормативных требований:	требуется установить недостающие дорожные знаки.

**ПАСПОРТ
ДОРОЖНОЙ БЕЗОПАСНОСТИ**

**КАРТОЧКА
ОСТАНОВКИ ОБЩЕСТВЕННОГО ТРАНСПОРТА**

30

ОБЕСПЕЧЕНИЕ БЕЗОПАСНОСТИ ДЕТЕЙ ПРИ ПРОВЕДЕНИИ ДОРОЖНЫХ РЕМОНТНО-СТРОИТЕЛЬНЫХ РАБОТ

Схема пути движения транспортных средств и обучающихся, при проведении дорожных ремонтно-строительных работ вблизи образовательного учреждения разрабатывается для каждого случая проведения таких работ отдельно.

На схеме указывается место производства дорожных ремонтно-строительных работ, его обустройство дорожными знаками и ограждениями, иными техническими средствами организации дорожного движения, а также безопасный маршрут движения воспитанников к МБДОУ № 28 «Колокольчик» с учетом изменения маршрута движения по тротуару.

На схеме должны быть обозначены:

- участок производства дорожных ремонтно-строительных работ;
- автомобильные дороги;
- тротуары;
- альтернативные пути (обходы места производства дорожных ремонтно-строительных работ пешеходами и объезды транспортными средствами);
- здание МБДОУ № 28 «Колокольчик»;
- ограждение территории МБДОУ № 28 «Колокольчик».

Схема разрабатывается в соответствии с нормативными документами с сфере обеспечения безопасности дорожного движения.

**ИНФОРМАЦИОННАЯ КАРТОЧКА
ПЕРЕВОЗОК ДЕТЕЙ СПЕЦИАЛЬНЫМ ТРАНСПОРТНЫМ СРЕДСТВОМ
(АВТОБУСОМ)**

ОБЩИЕ СВЕДЕНИЯ

Марка: _____

Модель: _____

Государственный регистрационный знак: _____

Год выпуска: _____

Количество мест в автобусе: _____

Соответствие конструкции требованиям, предъявляемым к школьным автобусам: _____

1. СВЕДЕНИЯ О ВЛАДЕЛЬЦЕ АВТОБУСА

Владелец: _____

Юридический адрес владельца: _____

Фактический адрес владельца: _____

Телефон ответственного лица: _____

2. СВЕДЕНИЯ О ВОДИТЕЛЕ АВТОБУСА

Фамилия, Имя, Отчество: _____

Принят на работу: _____

Стаж вождения категории «D»: _____

3. ОРГАНИЗАЦИОННО-ТЕХНИЧЕСКОЕ ОБЕСПЕЧЕНИЕ

Лицо, ответственное за обеспечение безопасности дорожного движения

Фамилия, Имя, Отчество: _____

Должность: _____

Дата назначения: _____

Дата переаттестации: _____

Дата последнего технического осмотра: _____

Директор (руководитель) образовательного учреждения:

[подпись]

[Фамилия, Имя, Отчество]

Директор (руководитель) организации, осуществляющей перевозку детей специальным транспортом (автобусом)

[подпись]

[Фамилия, Имя, Отчество]